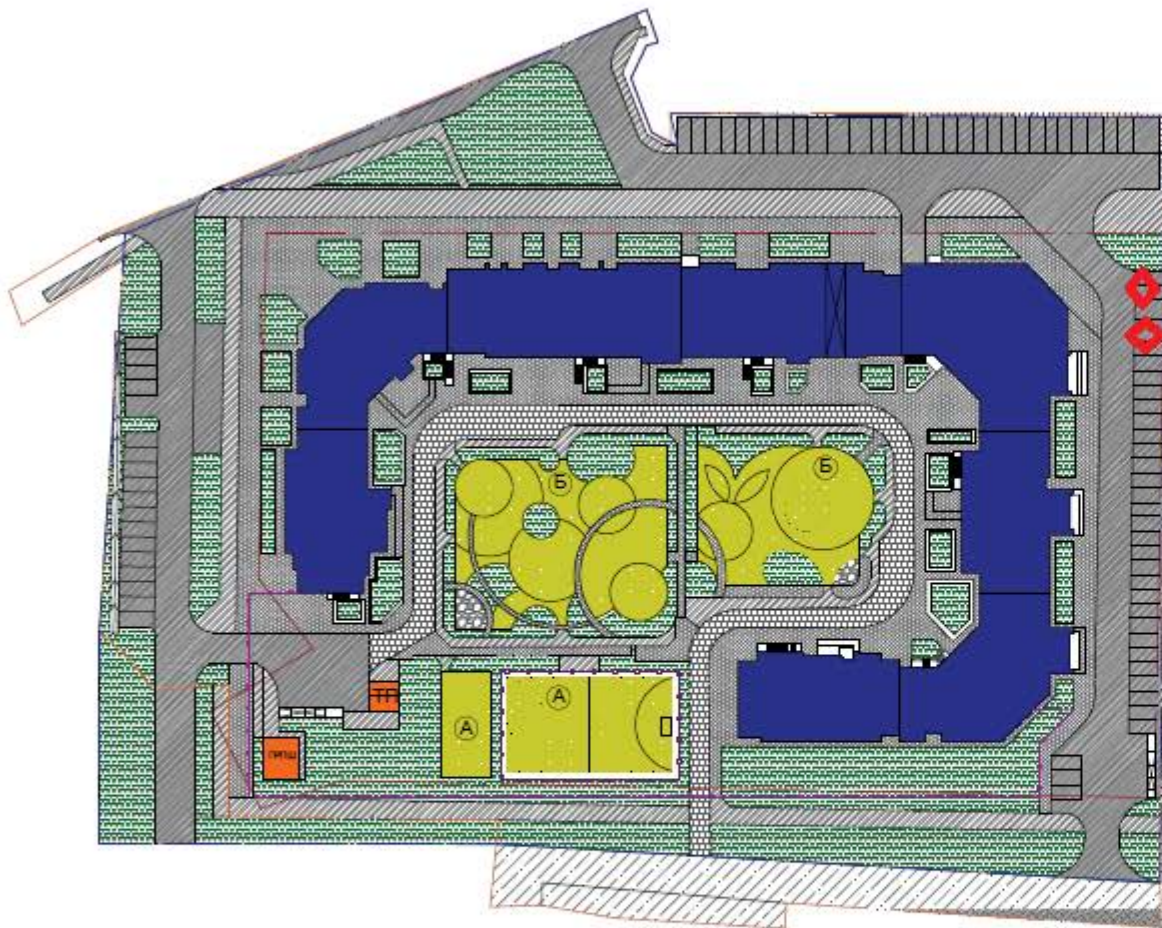


# Схема установки знаков для инвалидов
















-знак

## ведомость благоустройства в границах УБОРКИ ТЕРРИТОРИИ

плиточное покрытие тротуаров, м2	3500 (подсчет примерный)
плиточное покрытие проезда, м2	951
газон	5158
цветники, м2	274
асфальтобетонный проезд, м2	4150 (подсчет примерный)
асфальтобетонная велодорожка, м2	1044,0
асфальтобетонный тротуар, м2	1159,0
резиновое покрытие площадок, м2	2060
Площадка из гранитного плитняка, м2	48
Бортовой камень, п.м. БР 100*30*15 БР 100*20*8	подсчет примерный: 1200
урны, шт	2747
канализационные люки, шт	21
скамейки, шт	19
крыльца и пандусы у подъездов	34
крыльца и пандусы у офисов	0
спуски в подвал (включая световые приемки)	0
	75,06

Условные обозначения:

-  ограждение
-  граница УБОРКИ ТЕРРИТОРИИ
-  граница землеотвода
-  граница благоустройства

-  гранитный плитняк
-  Дом
-  Озеленение
-  ж.б. плиты
-  резиновое покрытие
-  асфальтобетонное покрытие тротуаров
-  плиточное покрытие с возможностью проезда
-  асфальтобетонное покрытие проездов
-  плиточное покрытие

- (А) Площадка для занятий физкультурой
- (Б) Площадка для игр детей младшего школьно и дошкольного возраста